





ІНСТИТУТ СІЛЬСЬКОГО ГОСПОДАРСТВА КАРПАТСЬКОГО РЕГІОНУ НААН  
ДЕРЖАВНЕ ПІДПРИЄМСТВО ДОСЛІДНЕ ГОСПОДАРСТВО  
"РАДЕХІВСЬКЕ"

80221, Львівська обл., Червоноградський р-н, с Сабанівка, вул. Широка 1А  
тел. 2-16-96, 2-23-03

---

23 лютого 2023р №21

Начальнику Західного  
Міжрегіонального управління  
лісового та мисливського господарства  
Анатолію Дейнеці

Державне підприємство «Дослідне господарство «Радехівське» Інституту  
сіського господарства Карпатського регіону НААН повідомляє про те, що в  
місцях проведення заходів з поліпшення санітарного стану лісів господарства,  
видів віднесених до Червоної книги немає.

В.о. директора ДП «ДГ «Радехівське»



Капко О.Г.

**Акт**  
**лісопатологічного обстеження насаджень на доцільність призначення**  
**в них заходів з поліпшення санітарного стану, а саме вибіркового**  
**санітарних рубок в насадженнях ДП"ДГ "Радехівське".**

17 лютого 2023р.

Радехів

Нами, інженером-лісопатологом відділу діагностики ДСЛП "Львівлісозахист" Чичерським І.Я., в присутності директор ДП"ДГ "Радехівське" Капка О.Г., інженера з охорони праці Гайдука І.В. проведено обстеження лісових насаджень на доцільність проведення в них заходів з поліпшення санітарного стану, а саме вибіркового санітарних рубок.

Перед проведенням лісопатологічного обстеження опрацьовано матеріали лісовпорядкування, матеріали інвентаризації осередків шкідників та хвороб лісу, повідомлення про появу ознак погіршення санітарного стану лісових насаджень, перелік заходів з поліпшення санітарного стану лісів та матеріали відведення і таксації лісосік.

Лісопатологічне обстеження проведено рекогносцирувальним методом з веденням лісопатологічного журналу, уточненням границь ділянок, в яких планується проведення вибіркового санітарних рубок, шляхом проходження по периметру та по ходових лініях з метою визначення видового складу хвороб, шкідників та інших патологій насаджень, встановлення ступені пошкодження дерев, які підлягають обов'язковій вирубці згідно вимог «Санітарних правил в лісах України».

Лісопатологічний журнал в розрізі лісництв додається, таксаційна характеристика насаджень взята із матеріалів лісовпорядкування станом на 01.01.2017 року.

Всього лісопатологічне обстеження насаджень на доцільність призначення в них заходів з поліпшення санітарного стану, а саме вибіркового санітарних рубок проведено на загальній площі **26,5 га**.

**ДП"ДГ "Радехівське"**

**Квартал 2, виділ 3, площа 1,4 га**

Насадження уражене стовбуровими шкідниками, дерева пошкоджені короїдами різних видів, наявні ознаки пошкодження в вигляді витікання смоли, а на сухостійних деревах чітко спостерігаються шлюбні камери короїдів, пошкодження вусачами, деревинниками та рогахвостами. На уражених деревах знижений приріст у висоту, крона ажурна, хвоя дрібна, укорочена, блідо-зелена. На ділянці наявні вітроломні - буреломні дерева. Ступінь пошкодження насадження середня. Доцільно провести вибірково санітарну рубку. Вибірку провести за рахунок сухостійних та пошкоджених дерев.

**Квартал 2, виділ 5, площа 13,2 га**

Насадження уражене стовбуровими шкідниками, дерева пошкоджені короїдами різних видів, наявні ознаки пошкодження в вигляді витікання смоли, а на сухостійних деревах чітко спостерігаються шлюбні камери короїдів, пошкодження вусачами, деревинниками та рогахвостами. Також насадження пошкоджене опеньком осіннім, наявні як міцеліарна плівка так і ризоморфи під корою дерев. На уражених деревах знижений приріст у висоту, крона ажурна, хвоя дрібна, укорочена, блідо-зелена. На ділянці наявні вітроломні - буреломні дерева. Ступінь пошкодження насадження слабка. Доцільно провести вибіркову санітарну рубку. Вибірку провести за рахунок сухостійних та пошкоджених дерев.

**Квартал 2, виділ 6, площа 6,1 га**

Насадження уражене стовбуровими шкідниками, дерева пошкоджені короїдами різних видів, наявні ознаки пошкодження в вигляді витікання смоли, а на сухостійних деревах чітко спостерігаються шлюбні камери короїдів, пошкодження вусачами, деревинниками та рогахвостами. Також насадження пошкоджене опеньком осіннім, наявні як міцеліарна плівка так і ризоморфи під корою дерев. На уражених деревах знижений приріст у висоту, крона ажурна, хвоя дрібна, укорочена, блідо-зелена. На ділянці наявні вітроломні - буреломні дерева. Ступінь пошкодження насадження слабка. Доцільно провести вибіркову санітарну рубку. Вибірку провести за рахунок сухостійних та пошкоджених дерев.

**Квартал 2, виділ 4, площа 0,7 га**

Насадження уражене стовбуровими шкідниками, дерева пошкоджені короїдами різних видів, наявні ознаки пошкодження в вигляді витікання смоли, а на сухостійних деревах чітко спостерігаються шлюбні камери короїдів, пошкодження вусачами, деревинниками та рогахвостами. Також насадження пошкоджене опеньком осіннім, наявні як міцеліарна плівка так і ризоморфи під корою дерев. На уражених деревах знижений приріст у висоту, крона ажурна, хвоя дрібна, укорочена, блідо-зелена. На ділянці наявні вітроломні - буреломні дерева. Ступінь пошкодження насадження слабка. Доцільно провести вибіркову санітарну рубку. Вибірку провести за рахунок сухостійних та пошкоджених дерев.

**Квартал 3, виділ 7, площа 3,6 га**

Насадження уражене стовбуровими шкідниками, дерева пошкоджені короїдами різних видів, наявні ознаки пошкодження в вигляді витікання смоли, а на сухостійних деревах чітко спостерігаються шлюбні камери короїдів, пошкодження вусачами, деревинниками та рогахвостами. Також насадження пошкоджене опеньком осіннім, наявні як міцеліарна плівка так і ризоморфи під корою дерев. На уражених деревах знижений приріст у висоту, крона ажурна, хвоя дрібна, укорочена, блідо-зелена. На ділянці наявні вітроломні - буреломні дерева. Ступінь пошкодження насадження слабка. Доцільно провести вибіркову санітарну рубку. Вибірку провести за рахунок сухостійних та пошкоджених дерев.



**Квартал 3, виділ 9, площа 1,5 га**

Насадження пошкоджене омелою білою, трутовиками різних видів, наявні також інші ознаки розвитку дерева руйнуючих грибів, стовбуровими та кореневими гнилями, що призвело до всихання та відмирання. Наявні дерева із зламаними та поваленими стовбурами, підірваною кореневою системою та нахилом стовбура понад 30 градусів від вертикальної осі.

Ступінь пошкодження насадження середня. Доцільно провести вибірково санітарну рубку. Відведення дерев у рубку провести за рахунок пошкоджених, повалених, поламаних, сухостійних та відмираючих дерев..

**Висновки та пропозиції:**

1. Всього лісопатологічне обстеження проведено на площі 26,5 га при цьому виявлено:

**Стовбурові шкідники – 25,0 га;**

- слабка ступінь пошкодження – 23,6 га;

- середня ступінь пошкодження – 1,4 га ;

**Омела біла – 1,5 га;**

- середня ступінь пошкодження – 1,5 га ;


1. З метою наведення належного санітарного стану, недопущення розповсюдження хвороб та стовбурових шкідників, втрати технічної якості деревини та згідно вимог СПЛУ провести вибірково санітарні рубки на площі **26,5 га.**

2. Санітарні рубки провести у терміни відповідно до вимог встановлених Санітарними правилами в лісах України.

3. На основі актів огляду місць рубок забезпечити заходи з відновлення лісів відповідно до Правил відтворення лісів, затверджених постановою КМУ від 01.03.2007 р. № 303.

4. Провести заходи щодо оздоровлення, запобігання зараженню або пошкодженню суміжних насаджень.

Інженер-лісопатолог відділу діагностики  
ДСЛП "Львівлісозахист"



Чичерський І.Я.

Директор ДП "ДГ " Радехівське "



Капко О.Г.

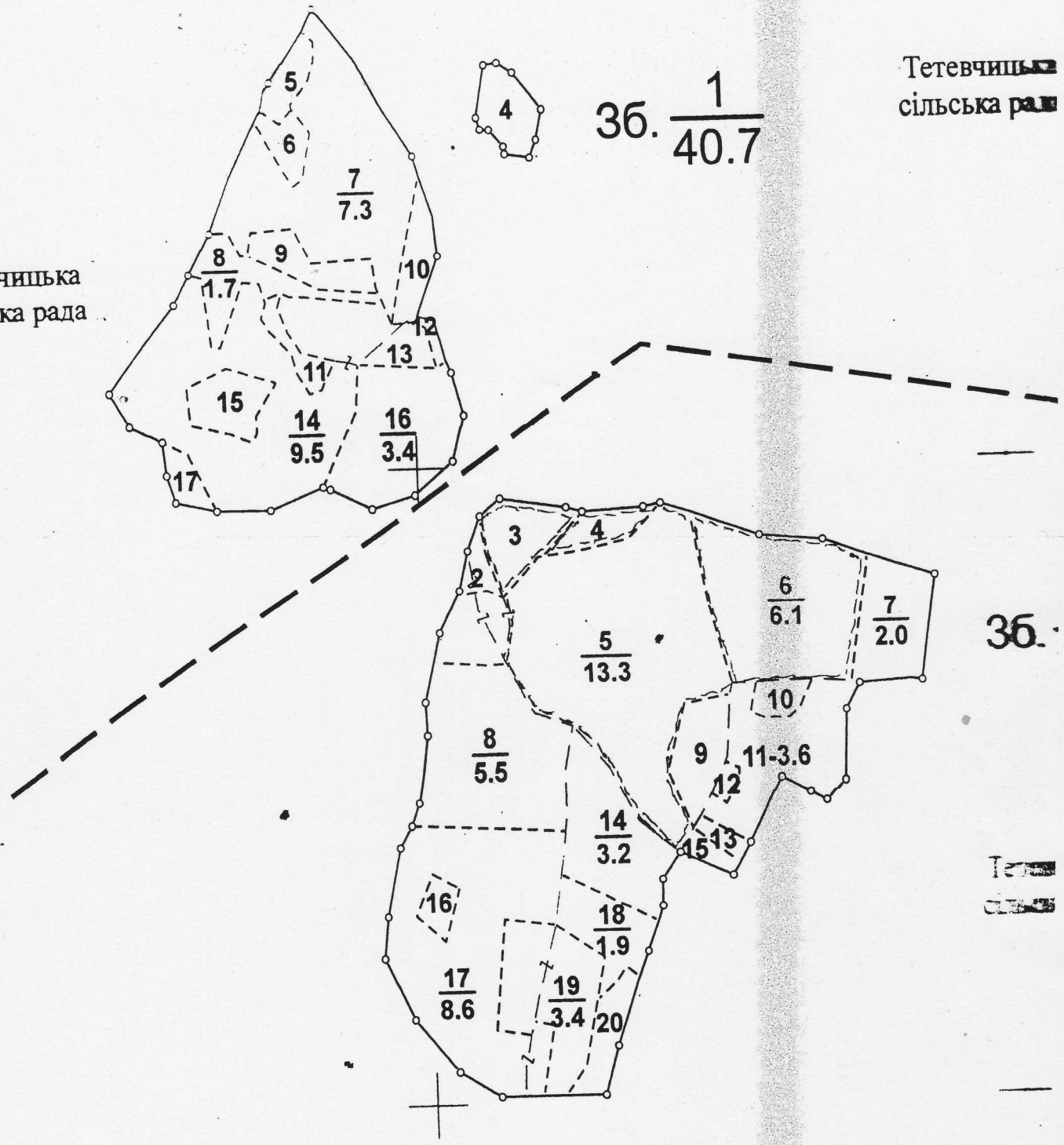
Інженер з охорони праці

Гайдук І.В.

Тетевчицька  
сільська рада

36.  $\frac{1}{40.7}$

Тетевчицька  
сільська рада



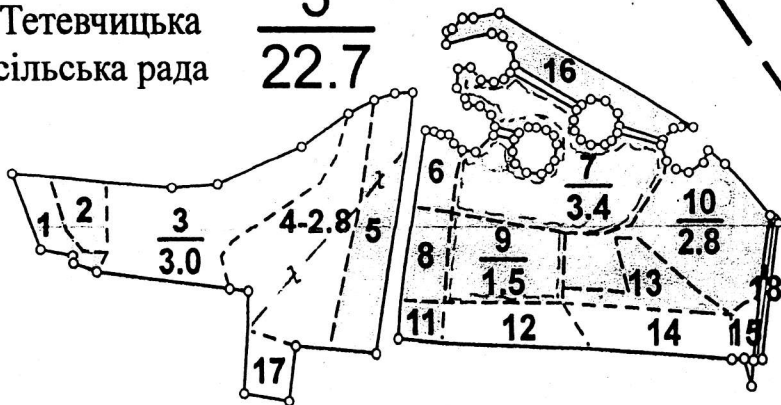
Лієник *[Signature]* Штевца І.С.

КВ 2 вид 3 пл 1,4 га  
 КВ 2 вид 4 пл 0,7 га  
 КВ 2 вид 5 пл 13,2 га  
 КВ 2 вид 6 пл 6,1 га

*[Signature]*

Тетевчицька  
сільська рада

$\frac{3}{22.7}$



КВЗ виг 7 пп 362а  
КВЗ виг 9 пп 152а

Лісник *[Signature]* Шевчук СС

*[Signature]*

Дозвіл: ВО "Укрдержліспроекту" від 14.02.2017р.

Українське державне проектне  
лісовпорядне виробниче об'єднання  
Львівська державна лісовпорядна експедиція

### ПОВІДОМЛЕННЯ

#### про появу ознак погіршення санітарного стану лісових насаджень

Львівська область ДП "Лісгосп Радомисль"  
(найменування власника лісів, постійного лісокористувача)

Лісництво Степанівка урочище квартал № 2 виділ № 3 ділянка № 14 площа 14

#### Таксаційна характеристика насадження

Склад 10 Сп, вік 59 років, бонітет 14 середній діаметр 26 сантиметрів, середня висота 23 метр  
повнота 0,50 тип лісу В, ВС, рельєф рівнинний експозиція всесвітня, гру  
, підріст \_\_\_\_\_, підлісок \_\_\_\_\_

#### Лісопатологічна характеристика насадження

Вид пошкодження насадження (лісова пожежа, буревій, сніголам, обледеніння, відмирання  
всихання дерев, захарашеність, об'їдання шкідниками хвої/листя, наявність гусені, масовий літ метеликів  
опадання хвої/листя, відлущення кори на стовбурах та інші ознаки, не характерні для нормального ста  
дерев)

вигорання та всихання дерев

Ступінь пошкодження, ураження: С  
(поодинокі, слабе, середнє, сильне)

Вид розподілу пошкоджених дерев: \_\_\_\_\_  
(поодинокий, груповий, куртинний)

Обсяг ушкодженої деревини на 1 гектарі (окомірно) 30 куб. метрів, у тому числі сухостійної 2  
куб. метрів

Ознаки погіршення стану лісових насаджень виявив:

лісник

(посада)

30 серпня 2023 року

Іванчук І.І.

(лісничий (помічник лісничого))

30 серпня 2023 року

[Підпис]

(підпис)

[Підпис]

(підпис)

Шелуха І.С.

(ініціали та прізвище)

Гайдуки І.І.

(ініціали та прізвище)

Висновок інженера відділу (сектору) охорони і захисту лісу державного лісогосподарськ  
(лісомисливського) підприємства або представника державного спеціалізованого лісозахисн  
підприємства щодо необхідності здійснення лісозахисних чи інших заходів з поліпшення санітарн  
стану лісів за результатами огляду санітарного стану лісової ділян

Додаток до протоколу ВСП

Інженер лісогосподарства

(посада)

16 червня 2023 року

(підпис)

[Підпис]

(ініціали та прізвище)

[Підпис]



### ПОВІДОМЛЕННЯ

#### про появу ознак погіршення санітарного стану лісових насаджень

Львівська область ОЛСГ "Росухівська"  
(найменування власника лісів, постійного лісокористувача)

Лісництво \_\_\_\_\_ урочище Тетешин квартал № 2 виділ № 5 ділянка № \_\_\_\_\_ площа 132

#### Таксаційна характеристика насадження

Склад 100%, вік 80 років, бонітет 1, середній діаметр 32 сантиметрів, середня висота 25 метр  
повнота 0,55 тип лісу В24С, рельєф рівнинний експозиція східний, гр  
\_\_\_\_\_, підріст \_\_\_\_\_, підлісок \_\_\_\_\_

#### Лісопатологічна характеристика насадження

Вид пошкодження насадження (лісова пожежа, буревій, сніголам, обледеніння, відмирання  
всихання дерев, захаращеність, об'їдання шкідниками хвої/листя, наявність гусені, масовий літ метели  
опадання хвої/листя, відлущення кори на стовбурах та інші ознаки, не характерні для нормального ст  
дерев)

відмирання та висихання дерев

Ступінь пошкодження, ураження: \_\_\_\_\_  
(поодинокі, слабе, середнє, сильне)

Вид розподілу пошкоджених дерев: \_\_\_\_\_  
(поодинокий, груповий, куртинний)

Обсяг ушкодженої деревини на 1 гектарі (окомірно) 30 куб. метрів, у тому числі сухостійної 1  
куб. метрів

Ознаки погіршення стану лісових насаджень виявив:

Г. Сидор  
(посада)

[Підпис]  
(підпис)

Мельник Т.В  
(ініціали та прізвище)

30 січня 2023 року

[Підпис]  
(лісничий (помічник лісничого))

[Підпис]  
(підпис)

Галущак Р.В  
(ініціали та прізвище)

30 січня 2023 року

Висновок інженера відділу (сектору) охорони і захисту лісу державного лісогосподарсь  
(лісомисливського) підприємства або представника державного спеціалізованого лісозахис  
підприємства щодо необхідності здійснення лісозахисних чи інших заходів з поліпшення санітар  
стану лісів за результатами огляду санітарного стану лісової діля

Важливо провести ВСП

[Підпис]  
(посада)

[Підпис]  
(підпис)

[Підпис]  
(ініціали та прізвище)

16 лютого 2023 року

[Підпис]



### ПОВІДОМЛЕННЯ

#### про появу ознак погіршення санітарного стану лісових насаджень

Львівська область Волинська "Розумок" лісова господарство  
(найменування власника лісів, постійного лісокористувача)

Лісництво \_\_\_\_\_ урочище \_\_\_\_\_ квартал № 3 виділ № 7 ділянка № \_\_\_\_\_ площа 3,6

#### Таксаційна характеристика насадження

Склад 100% + 23, вік 102 років, бонітет 2, середній діаметр 4,5 сантиметрів, середня висота 25 метр  
повнота 0,4 тип лісу С2Д1С, рельєф рівнинний, експозиція в. південна. гр  
\_\_\_\_\_ , підріст \_\_\_\_\_ , підлісок \_\_\_\_\_

#### Лісопатологічна характеристика насадження

Вид пошкодження насадження (лісова пожежа, буревій, сніголам, обледеніння, відмирання  
всихання дерев, захаращеність, об'їдання шкідниками хвої/листя, наявність гусені, масовий літ метели  
опадання хвої/листя, відлущення кори на стовбурах та інші ознаки, не характерні для нормального ст  
дерев)

в. умиротворення та висихання дерев

Ступінь пошкодження, ураження: \_\_\_\_\_

(поодинокі, слабке, середнє, сильне)

Вид розподілу пошкоджених дерев: \_\_\_\_\_

(поодинокий, груповий, куртинний)

Обсяг ушкодженої деревини на 1 гектарі (окомірно) 20 куб. метрів, у тому числі сухостійної 1  
куб. метрів

Ознаки погіршення стану лісових насаджень виявив:

Реман  
(посада)

30 січня 20 23 року

Григорук з ДП  
(лісничий (помічник лісничого))

30 січня 20 23 року

[Підпис]  
(підпис)

Шелера ГС  
(ініціали та прізвище)

[Підпис]  
(підпис)

Голубчик Р.В  
(ініціали та прізвище)

Висновок інженера відділу (сектору) охорони і захисту лісу державного лісогосподарств  
(лісомисливського) підприємства або представника державного спеціалізованого лісозахисн  
підприємства щодо необхідності здійснення лісозахисних чи інших заходів з поліпшення санітарн  
стану лісів за результатами огляду санітарного стану лісової діляки

Доцільно провести ЛСР

Івасюк-лісопатолог  
(посада)

16 лютого 20 23 року

[Підпис]  
(підпис)

Удєрський І.  
(ініціали та прізвище)

[Підпис]

### ПОВІДОМЛЕННЯ

#### про появу ознак погіршення санітарного стану лісових насаджень

Львівська область ДП «Лісгосп «Радехівська»  
(найменування власника лісів, постійного лісокористувача)

Лісництво \_\_\_\_\_ урочище Штефанівка квартал № 2 ви. діл № С ділянка № \_\_\_\_\_ площа 6,1

#### Таксаційна характеристика насадження

Склад 100%, вік 52 років, бонітет 14, середній діаметр 22 сантиметрів, середня висота 27 метр  
повнота 92, тип лісу В2 ДС, рельєф рівнинний, експозиція південна, гр: \_\_\_\_\_,  
підріст \_\_\_\_\_, підлісок \_\_\_\_\_

#### Лісопатологічна характеристика насадження

Вид пошкодження насадження (лісова пожежа, буревій, сніголам, обледеніння, відмирання  
всихання дерев, захарашеність, об'їдання шкідниками хвої/листя, наявність гусені, масовий ліг метели,  
опадання хвої/листя, відлущення кори на стовбурах та інші ознаки, не характерні для нормального ста-  
дерев)

візуальне та бактеріальне ураження

Ступінь пошкодження, ураження: \_\_\_\_\_

(поодинокі, слабке, середнє, сильне)

Вид розподілу пошкоджених дерев: \_\_\_\_\_

(поодинокий, груповий, куртинний)

Обсяг ушкодженої деревини на 1 гектарі (окомірно) 30 куб. метрів, у тому числі сухостійної 1  
куб. метрів

Ознаки погіршення стану лісових насаджень виявив:

Лисиня

(посада)

30 січня 2023 року

Іванчук О.П.

(лісничий (помічник лісничого))

[Підпис]

(підпис)

[Підпис]

(підпис)

Мельник Р.С.

(ініціали та прізвище)

Галішук І.В.

(ініціали та прізвище)

30 січня 2023 року

Висновок інженера відділу (сектору) охорони і захисту лісу державного лісогосподарськ  
(лісомисливського) підприємства або представника державного спеціалізованого лісозахисн  
підприємства щодо необхідності здійснення лісозахисних чи інших заходів з поліпшення санітарн  
стану лісів за результатами огляду санітарного стану лісової ділян

Додатково проведено ВЗР

Інженер лісогосподарського

(посада)

16 лютого 2023 року

[Підпис]

(підпис)

Григорук І.І.

(ініціали та прізвище)

[Підпис]



## ПОВІДОМЛЕННЯ

### про появу ознак погіршення санітарного стану лісових насаджень

Львівська область ДПД "Ремонтно-виробничий"  
(найменування власника лісів, постійного лісокористувача)

Лісництво \_\_\_\_\_ урочище \_\_\_\_\_ квартал № 3 виділ № 3 ділянка № \_\_\_\_\_ площа 151

#### Таксаційна характеристика насадження

Склад 87% дуб вік 45 років, бонітет 2, середній діаметр 30 сантиметрів, середня висота 30 метр  
повнота 05, тип лісу С3ДС, рельєф рівнинний, експозиція вугельна, гру  
1, підріст \_\_\_\_\_, підлісок \_\_\_\_\_

#### Лісопатологічна характеристика насадження

Вид пошкодження насадження (лісова пожежа, буревій, сніголам, обледеніння, відмирання, висихання дерев, захаращеність, об'їдання шкідниками хвої/листя, наявність гусені, масовий літ метелик, опадання хвої/листя, відлущення кори на стовбурах та інші ознаки, не характерні для нормального стану дерев)

Відмирання та захаращеність дерев дуб дуб

Ступінь пошкодження, ураження: \_\_\_\_\_  
(поодинокі, слабе, середнє, сильне)

Вид розподілу пошкоджених дерев: \_\_\_\_\_  
(поодинокий, груповий, куртинний)

Обсяг ушкодженої деревини на 1 гектарі (окомірно) 30 куб. метрів, у тому числі сухостійної 10 куб. метрів

Ознаки погіршення стану лісових насаджень виявив:

Мешко

(посада)

30 січня 2023 року

[Підпис]

(підпис)

Шевчук І.С.

(ініціали та прізвище)

Мешко З.О.

(лісничий (помічник лісничого))

30 січня 2023 року

[Підпис]

(підпис)

Гайдамак Т.В.

(ініціали та прізвище)

Висновок інженера відділу (сектору) охорони і захисту лісу державного лісогосподарського (лісомисливського) підприємства або представника державного спеціалізованого лісозахисного підприємства щодо необхідності здійснення лісозахисних чи інших заходів з поліпшення санітарного стану лісів за результатами огляду санітарного стану лісової ділянки

Важливо провести ВСР

Мешко З.О.

(посада)

16 лютого 2023 року


[Підпис]

(підпис)

[Ініціали та прізвище]

(ініціали та прізвище)

[Підпис]




Погоджую  
 Директор державного спеціалізованого лісового господарства "Львівлісзахист" Іван ЯСІНОВСЬКИЙ  
 07.08.2023 р.

Погоджую  
 Начальник Західного міжрегіонального управління лісового та мисливського господарства  
 Анатолій ДЕЙНЕКА  
 \_\_\_\_\_ 2023 р.

**Перелік**  
 заходів з поліпшення санітарного стану лісів ДП ДГ "Радехівське"

Лісництво	№ квар-талу	№ виді лу	Площа виді лу, га	Номер підви-ділу	Площа		Коротка таксаційна характеристика				Запас м3 на 1 га	Кате-горія захис-ності	Вид запланованих заходів	Причини призначення заходів	Орієн-товний запас, що вируб. з 1 га	Наявність тварин і рос-лин занес. до Черв. книги	
					підви ділу, га загаль на	в т.ч. в експлу-туації	Склад насаджень	вік	пов нота	боні-тет							спр. Н
ДГ Радехівське	2	3	1,4	1	1,4	1,4	10С3	59	0,5	1а	26	23	250	2	вибіркова санітарна рубка	КОК та ОГ	немає
ДГ Радехівське	2	4	0,7	1	0,7	0,7	10С3	74	0,5	1	24	32	260	2	вибіркова санітарна рубка	КОК та ОГ	немає
ДГ Радехівське	2	5	13,2	1	13,2	13,2	10С3	80	0,55	1	25	32	310	2	вибіркова санітарна рубка	КОК та ОГ	немає
ДГ Радехівське	2	6	6,1	1	6,1	6,1	10С3	52	0,7	1а	21	22	300	2	вибіркова санітарна рубка	КОК та ОГ	немає
ДГ Радехівське	3	7	3,6	1	3,6	3,6	10С3	102	0,4	2	25	48	225	2	вибіркова санітарна рубка	КОК та ОГ	немає
ДГ Радехівське	3	9	1,5	1	1,5	1,5	8Тк2Я3	45	0,5	2	30	30	350	2	вибіркова санітарна рубка	омела ,ст.гниль,трутовичи	немає
<b>Всього сан.руб.вибірк.</b>					<b>26,5</b>	<b>26,5</b>											



Директор державного підприємства  
 дослідного господарства "Радехівське"


Олексій КАПЦЮ



**Погоджую**  
 Начальник Західного міжрегіонального  
 управління лісового та мисливського господарства  
**Анатолій ДЕЙНЕКА**  
 \_\_\_\_\_ 2023 р.

**Перелік**  
 заходів з поліпшення санітарного стану лісів ДП "Радехівське "

Лісництво	№ квар-талу	№ виду лу	Площа виду лу, га	Номер підви-ділу	Площа		Коротка таксаційна характеристика					Запас м3 на 1 га	Кате-горія захис-ності	Вид запланованих заходів	Причини призначення заходів	Орієн-товний запас, що вируб. з 1 га	Наявність тварин і рос-лин занес. до Черв книги	
					підви ділу, га	в т.ч. в експлу-тації	Склад насаджень	вік	пов-нота	боні-тет	сп. Н							сп. D
ДГ Радехівське	2	3	1,4	1	1,4	1,4	10С3	59	0,5	1а	26	23	250	2	вирірко-ва санітарна рубка	КОК та ОГ	30	немає
ДГ Радехівське	2	4	0,7	1	0,7	0,7	10С3	74	0,5	1	24	32	260	2	вирірко-ва санітарна рубка	КОК та ОГ	20	немає
ДГ Радехівське	2	5	13,2	1	13,2	13,2	10С3	80	0,55	1	25	32	310	2	вирірко-ва санітарна рубка	КОК та ОГ	30	немає
ДГ Радехівське	2	6	6,1	1	6,1	6,1	10С3	52	0,7	1а	21	22	300	2	вирірко-ва санітарна рубка	КОК та ОГ	30	немає
ДГ Радехівське	3	7	3,6	1	3,6	3,6	10С3	102	0,4	2	25	48	225	2	вирірко-ва санітарна рубка	КОК та ОГ	20	немає
ДГ Радехівське	3	9	1,5	1	1,5	1,5	8Тк2Яз	45	0,5	2	30	30	350	2	вирірко-ва санітарна рубка	омела, ст.гнміль,трутовики	30	немає
<b>Всього сан.руб.вирірк.</b>					<b>26,5</b>	<b>26,5</b>												



Директор держаного підприємства  
 дослідного господарства "Радехівське "

Олексій КАПКО

ЛІСОГОСПОДАРСЬКА ЧАСТИНА ЛІСІВ ЗЕЛЕНИХ ЗОН

Площа, га	Характеристика дерева-станів, підросту, підліску, не вкритих лісовою рослинністю і нелісових земель, додаткові відомості	Ягелентро-у лісу ківс	Вік, роки	Висота, м	Діаметр, см	Група	Клас бонітету	Тип лісу (ТЛУ)	Повнота	Запас деревини		% ділової деревини
										на 1 га, куб. м	на вищі, куб. м	
0.5	ОЗЛД. ЛІСОВІ ДІЛЯНКИ, ЩО ПРИЛЯГАЮТЬ ДО ЗАЛІЗНИЦЬ, АВТОДОРИГ	1	CS	50	15	22	4	2	СЗГДС	0.30	80	0.04
	Лісові культури										10	0.01
	Сухостій											
	Підріст 10чш, 20 років, висота - 4 м, 2.0 тис. шт/га											
	Підлісок ЖТ, БЗЧ, ТРК, зімкнутість 0.80											
0.5	ОЗЛД. ЛІСОВІ ДІЛЯНКИ, ЩО ПРИЛЯГАЮТЬ ДО ЗАЛІЗНИЦЬ, АВТОДОРИГ	1	CS	55	19	24	4	1	СЗГДС	0.40	150	0.08
	Лісові культури										10	0.01
	Сухостій											
	Підлісок ЖТ, БЗЧ, ТРК, зімкнутість 0.70											
	ПОШКОДЖЕННЯ ХВОРОБАМИ ЛІСУ, ВСИХАННЯ ГІЛОК ХВОЙНИХ ПОРІД, 3%, СЛАБКА СТУПІНЬ ПОШКОДЖЕННЯ											
1.0	Лісові культури	1	CS	55	19	26	4	1	СЗГДС	0.55	210	0.63
	Лісові культури										10	0.03
	Сухостій											
	Підлісок 5чшЗДЗСЗ, 10 років, висота - 3 м, 2.0 тис. шт/га											
	Підлісок ЖТ, БЗЧ, ТРК, зімкнутість 0.70											
	ПОШКОДЖЕННЯ ХВОРОБАМИ ЛІСУ, ВСИХАННЯ ГІЛОК ХВОЙНИХ ПОРІД, 5%, СЛАБКА СТУПІНЬ ПОШКОДЖЕННЯ											
	Повнота насадження нерівномірна											
2.8	Лісові культури	1	CS	102	20	44	7	3	СЗГДС	0.40	130	0.36
	Лісові культури										5	0.01
	Посидинки дерева 10ЯЗ											
	Підлісок БЗЧ, ТРК, ЧРЗ, зімкнутість 0.70											
	Селекційна оцінка: МІНУСОВЕ НАСАДЖЕННЯ											
	Повнота насадження нерівномірна											
1.6	ОЗЛД. ЛІСОВІ ДІЛЯНКИ, ЩО ПРИЛЯГАЮТЬ ДО ЗАЛІЗНИЦЬ, АВТОДОРИГ	1	CS	102	20	40	7	3	СЗГДС	0.40	130	0.21
	Лісові культури											
	Лісові культури											
	Підріст 4чшЗЯЗДЗСЗ, 15 років, висота - 5 м, 2.0 тис. шт/га											
	Підлісок БЗЧ, ТРК, ЧРЗ, ОЖС, зімкнутість 0.70											
	Селекційна оцінка: МІНУСОВЕ НАСАДЖЕННЯ											
0.5	ОЗЛД. ЛІСОВІ ДІЛЯНКИ, ЩО ПРИЛЯГАЮТЬ ДО ЗАЛІЗНИЦЬ, АВТОДОРИГ	1	CS	102	23	44	7	3	СЗГДС	0.40	170	0.09
	Лісові культури											
	Лісові культури											
	Підріст 10чш, 15 років, висота - 3 м, 1.0 тис. шт/га											
	Підлісок ЛШЗ, БЗЧ, зімкнутість 0.70											
	Селекційна оцінка: МІНУСОВЕ НАСАДЖЕННЯ											
0.6	ОЗЛД. ЛІСОВІ ДІЛЯНКИ, ЩО МАЮТЬ СПЕЦІАЛЬНЕ ГОСПОДАРСЬКЕ ЗНАЧЕННЯ	1	CS	102	25	48	7	2	СЗГДС	0.40	220	0.79
	Лісові культури											
	Лісові культури											
	Сухостій											
	Підріст 6чш2КЛГ2СЗ, 15 років, висота - 5 м, 2.5 тис. шт/га										5	0.02



ЛІСОГОСПОДАРСЬКА ЧАСТИНА ЛІСІВ ЗЕЛЕНИХ ЗОН

Ви-діл, Пло-ща, ви-діл	Характеристика дерево-станів, підросту, під-ліску, не вкритих лі-совою рослинністю і нелісових земель, до-даткові відомості	Я еле-мент ро-су у лісу м	Ви-со-та, м	Діа-метр, см	Гру-па ви-ку	Клас со-ціо-те-ту	Тип лі-су (ТЛУ)	Пов-но-та	Запас деревини		% ді-ло-вих де-ре-в	Господарський захід
									на 1 га, куб.м	на ви-ділі, куб.м		
1 1.1.1	Лісові культури 10С3	1 С3	18	5	6	2	1	В2ДС	0.70	25	0.03	
	Якість лісових культур - 2 клас Повнота насадження нерівномірна, у виділі дрібні галявини						1	С2ГДС				
2 0.4	БІОГАЛЯВИНА	С3										
3 1.4	Лісові культури 10С3	1 С3	59	23	26	4	1А	В2ДС	0.50	250	0.35	
	Сухостій 4Д34Ш2С3, 10 років, висота - 2 м, 2.5 тис.шт/га Підріст 4Д34Ш2С3, 10 років, висота - 2 м, 2.5 тис.шт/га Підлісок ТРК,ВРК,ОЖС,СВП, зімкнутість 0.70									3		
4 0.7	Лісові культури 10С3+Д3	1 С3	74	24	32	5	1	В2ДС	0.50	260	0.18	
	Підріст 6Ш3Д31С3, 15 років, висота - 3 м, 2.0 тис.шт/га Підлісок БЗР,КУЛ,ГРЗ,ОЖС, зімкнутість 0.70											
5 13.2	Лісові культури 10С3	1 С3	80	25	32	5	1	В2ДС	0.55	310	4.09	ОЧИЩЕННЯ ВІД ЗАХАРАШЕНОСТІ
	Підріст 8Ш2Д3, 15 років, висота - 3 м, 2.0 тис.шт/га Підлісок КУЛ,БЗР,ОЖС, зімкнутість 0.70 Захарашення загальне - 66 куб.м/вид. Повнота насадження нерівномірна											
6 6.1	Лісові культури 10С3	1 С3	52	21	22	4	1А	В2ДС	0.70	300	1.83	ОЧИЩЕННЯ ВІД ЗАХАРАШЕНОСТІ
	Підріст 7Ш3Д3, 15 років, висота - 3 м, 2.0 тис.шт/га Підлісок БЗР,ТРК,ОЖС,КУЛ, зімкнутість 0.70 Захарашення загальне - 31 куб.м/вид.											
7 2.1	Лісові культури 10С3	1 С3	45	19	22	4	1А	С2ГДС	0.70	250	0.53	ОЧИЩЕННЯ ВІД ЗАХАРАШЕНОСТІ
	Підріст 7Ш3Д3, 10 років, висота - 2 м, 1.0 тис.шт/га Підлісок ОЖС,БЗЧ, зімкнутість 0.80 Захарашення загальне - 11 куб.м/вид.											
8 5.5	Лісові культури 10С3	1 С3	92	27	40	6	1	С2ГДС	0.50	320	1.76	85
	Сухостій 4Д36Ш, 10 років, висота - 1.5 м, 1.5 тис.шт/га Підріст 4Д36Ш, 10 років, висота - 1.5 м, 1.5 тис.шт/га Підлісок БЗЧ,ОЖС,ЛШ3, зімкнутість 0.70 Селекційна оцінка: МІНУСОВЕ НАСАДЖЕННЯ									5	0.03	
9 1.4	Лісові культури 10С3	1 С3	61	24	28	5	1А	С2ГДС	0.60	310	0.43	
	Підріст 6Д34Ш, 15 років, висота - 1.5 м, 2.5 тис.шт/га Підлісок ОЖС,ЛШ3,БЗР, зімкнутість 0.70											

*Handwritten signature*

Ви-дл., Пло-ща, ви-дл.	Характеристика дерево-станів, підросту, підліску, не закритих лісових рослинності і нелісових земель, до-даткові відомості	Я Еле-мент ро-су у лісу	Вік ро-ків	Ви-со-та, см	Діа-метр, см	Гру-па	Клас бо-лі-су (ТЛУ)	Пов-но-та	Загас деревини		Господарський захід
									на ви-на 1 га, куб.м	в т.ч. за скла-дови породами	

8	0.6	ОЗЛД. ЛІСОВІ ДІЛЯНКИ, ЩО ПРИЛЯГАЮТЬ ДО ЗАЛІЗНИЦЬ, АВТОДОРИГ	1	ТК	45	30	30	270	0.16	0.16	0.16	30
		Лісові культури						10	0.01			
		Підлісок ЛШЗ, БЗЧ, СВК, вімкнутість 0.70										
		Селекційна оцінка: МІНУСОВЕ НАСАДЖЕННЯ										
		Повнота насадження нерівномірна										
		10ТК+ЯЗ										
		Сухостій										
		Підріст 6ЯЗ4КЛГ, 10 років, висота - 2 м, 2.0 тис.шт/га										
		Підлісок ЛШЗ, КУЛ, СВБ, ТРК, вімкнутість 0.70										
9	1.5	ОЗЛД. ЛІСОВІ ДІЛЯНКИ, ЩО МАЮТЬ СПЕЦІАЛЬНЕ ГОСПОДАРСЬКЕ ЗНАЧЕННЯ	1	ТК	45	30	30	350	0.53	0.42	0.42	30
		Лісові культури								0.11	0.11	50
		Підріст 7КЛГЗЯЗ, 10 років, висота - 2 м, 2.0 тис.шт/га										
		Підлісок ЛШЗ, СВБ, КУЛ, ТРК, вімкнутість 0.70										
10	3.0	ОЗЛД. ЛІСОВІ ДІЛЯНКИ, ЩО МАЮТЬ СПЕЦІАЛЬНЕ ГОСПОДАРСЬКЕ ЗНАЧЕННЯ	1	КЛГ	10	3	4	15	0.05			
		2КЛГЗЯЗ2ГЗ1СЗ2Ш1ВРС										
		ГЗ, ЧШ - вегетативного походження										
		Посадинки дерева 10СЗ										
		Підлісок ЛШЗ, СВК, ОЖС, вімкнутість 0.70										
11	0.3	ОЗЛД. ЛІСОВІ ДІЛЯНКИ, ЩО ПРИЛЯГАЮТЬ ДО ЗАЛІЗНИЦЬ, АВТОДОРИГ	1	СЗ	61	21	28	220	0.07			
		Лісові культури										
		Підлісок ЛШЗ, БЗЧ, ОЖС, вімкнутість 0.70										
12	0.9	Лісові культури										
		10СЗ										
		Підлісок ЛШЗ, БЗЧ, ОЖС, вімкнутість 0.70										
13	0.8	ОЗЛД. ЛІСОВІ ДІЛЯНКИ, ЩО МАЮТЬ СПЕЦІАЛЬНЕ ГОСПОДАРСЬКЕ ЗНАЧЕННЯ	1	СЗ	101	27	44	240	0.19	0.19	0.19	75
		10СЗ+ЯЗ										
		Підріст 10ЧШ, 15 років, висота - 3 м, 1.0 тис.шт/га										
		Підлісок ЛШЗ, БЗЧ, вімкнутість 0.70										
		Селекційна оцінка: МІНУСОВЕ НАСАДЖЕННЯ										
14	1.0	Лісові культури										
		10СЗ										
		Підлісок ЛШЗ, БЗЧ, вімкнутість 0.70										
15	0.2	БІОГАЗЯВИНА										
		Підлісок ТРК, БЗР, КУЛ, вімкнутість 0.70										
16	1.2	ОЗЛД. ЛІСОВІ ДІЛЯНКИ, ЩО МАЮТЬ СПЕЦІАЛЬНЕ ГОСПОДАРСЬКЕ ЗНАЧЕННЯ	1	СЗ	102	23	44	180	0.22	0.22	0.22	65
		Лісові культури										
		10СЗ										

*[Handwritten signature]*